

駒場Ⅱキャンパス

KomabaⅡ Campus

東京大学 バリアフリーマップ

Accessibility Map for Komaba Campus

東京大学は、東京大学憲章に則り、全学バリアフリー化を推進しています。“バリアフリーの東京大学”を目指す取り組みの一環として、バリアフリー支援室では、本学に在籍する障害のある学生・教職員や学生サポートスタッフと共にこのマップを作成しました。キャンパス内の移動や施設利用の際にどうぞご活用ください。

駒場地区キャンパス
(駒場Ⅰ・駒場Ⅱ)



バリアフリー設備

-  エレベーター
-  車いす対応トイレ
-  介助用ベッド
-  オストメイト用設備
-  ベビーチェア
-  おむつ交換台
-  身体障害者専用駐車場





大学設備

-  案内
-  店舗
-  レストラン
-  カフェ






その他

-  バス停

路面情報

-  >>> 坂道
(>の向きは上り方向、密度で緩急を表示)
-  段差
-  階段
-  悪路

アクセス情報

-  〇〇門 車いす通行可能
-  〇〇門 車いす通行困難
-  段差のない出入口
-  段差のある出入口
(上記 〇の無い建物のみ表記)
-  スロープ

※先端科学技術研究センター:先端研
生産技術研究所:生研

至 小田急小田原線東北沢駅



駒場Ⅰキャンパス西門
200m先

至 池ノ上駅

京王井の頭線

至 駒場東大前駅

東京大学
バリアフリー支援室
Disability Services Office, The University of Tokyo

2020年2月 第3版

最新情報はホームページ
<http://ds.adm.u-tokyo.ac.jp/>
を参照ください。

